







Legenda

- LEGENDA**
-  20 Traccia delle sezioni idrauliche di verifica T. Bozzone
 -  Aree allagabili Tr = 30 anni
 -  Aree allagabili Tr = 200 anni
- Attraversamenti: Condizioni di deflusso
-  In sicurezza
 -  Con franco idraulico inferiore a 1 metro per Tr = 200 anni
 -  Con franco idraulico inferiore a 1 metro per Tr = 30 anni

COMUNE DI CASTELNUOVO BERARDENGA (SI)

STUDIO IDROLOGICO IDRAULICO DEL T. BOZZONE IN LOCALITA' MOLINO DI CANONICA

Committente:
Sig. LUIGI BRUSCHELLI

codice lavoro: **0277 11 00**
 data emissione: **Marzo 2015**
 revisione numero: **1**
 nome del file: **ctr_10a molino canonica 8.dwg**

Il tecnico:
Ing. CLAUDIO LOMBARDI

Strada di Busseto, 18
 53100 Siena (Italy)
 tel. e fax (+39) 0577 47463
 claudio.lombardi@sitengegneria.it
 claudio.lombardi@ingpec.eu

Collaboratori:
Ing. ALESSIO MAGAZZINI
Ing. ALBERTO NASTASI

OGGETTO:
PLANIMETRIE DI INDIVIDUAZIONE DELLE AREE ALLAGABILI PER TR 30 E 200 ANNI

Scala 1:2.000

Disegno numero: **Tav.01**